

# Mappa della rete PAD

Alla scoperta dei Paesaggi Archeologici Diffusi in compagnia di...



- 1. Area archeologica Cavellas**  
via Nazionale, 47  
Casazza (BG)
- 2. Accademia di Belle Arti Tadini**  
via Tadini, 40  
Lovere (BG)
- 3. Il castelliere**  
via del Castelliere  
Lovere (BG)
- 4. Oppidum degli Orobi**  
piazza San Rocco  
Parre (BG)
- 5. Terme della villa romana**  
via Roma, 12  
Predore (BG)
- 6. Parco dei laghi fossili**  
via del canneto, 7-10  
Sovero (BG)

**Rete PAD**  
Rete dei Paesaggi  
Archeologici Diffusi  
info@pad-bg.it  
www.pad-bg.it

# Mappa dei Paesaggi Archeologici Diffusi

## Parti all'avventura!

In Accademia Tadini è conservato un reperto che raffigura un famoso eroe greco. Di chi si tratta?

Per risolvere l'enigma visita tutti i luoghi della rete PAD, colleziona gli adesivi\* e rispondi a ciascun indovinello. Solo allora potrai riportare le lettere contraddistinte dai 6 simboli negli spazi sottostanti e otterrai il nome misterioso.



Risolvi l'enigma e otterrai una ricompensa\* che potrai ritirare nell'ultimo luogo visitato.

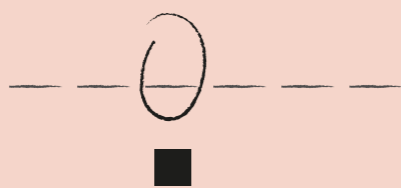
\* Gli adesivi e la ricompensa vinta presso i siti del Castelliere e di Sovere sono disponibili all'Infopoint di Lovere, in piazza XIII Martiri, 37. Per informazioni scrivi a [info@pad-bg.it](mailto:info@pad-bg.it)

## Area archeologica Cavellas

Casazza

A *Cavellas* sono conservate le case di un antico villaggio di epoca romana, poi sepolto dai materiali trasportati dalle piene del vicino torrente Drione. Gli abitanti di *Cavellas* svolgevano diverse attività artigianali, tra cui la tessitura e la cottura dei cibi con tegami e altri utensili.

Quale strumento utilizzavano per preparare la farina per pani e zuppe?



Scopri di più sulla tua destinazione



## Accademia di Belle Arti Tadini

Lovere

Il conte Tadini, nel suo viaggio in Italia, aveva raccolto molti oggetti antichi in ceramica dipinta.

Uno di questi, decorato con scene di battaglia, serviva per contenere olio d'oliva ed altri alimenti.

Gli antichi Greci lo chiamavano *lekythos*.

Con quale nome chiameremmo oggi questo oggetto?



Scopri di più sulla tua destinazione




## Il Castelliere

Lovere

Il Castelliere è una fortificazione militare costruita in una posizione strategica nei pressi di Lovere.

Si pensa, infatti, che servisse per poter controllare e sorvegliare meglio il paese, dopo che l'abitato fu conquistato dalla famiglia Malatesta.

Qual era il nome del comandante che assediò Lovere nel 1414?



Scopri di più sulla tua destinazione



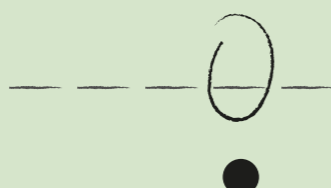
## Oppidum degli Orobi

Parre

A Parre sono visibili i resti dell'abitato dell'antica *Parra*, un importante villaggio (*oppidum*) degli Orobi, citato dalle fonti romane e attivo dall'XI secolo a.C. sino al V secolo d.C.

Qui è stata scoperta la sepoltura di un bambino. Tra gli oggetti del suo corredo c'era anche un vasetto su cui è inciso il suo nome.

Qual era il nome di questo bambino?



Scopri di più sulla tua destinazione



## Terme della villa romana

Predore

Le terme di Predore facevano parte di una grande villa romana, costruita dalla famiglia dei *Nonii* per trascorrere le vacanze sul lago d'Iseo.

Tra i reperti esposti nelle vetrine c'è un mattone che il *Magister* (maestro di scuola) utilizzava per far esercitare il suo allievo *Rufus*. Vi è incisa una poesia che parla di una divinità romana.

Qual è il nome di questa divinità?



Scopri di più sulla tua destinazione



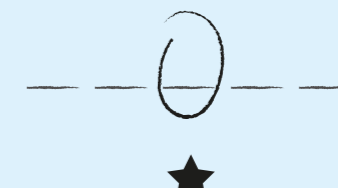
## Parco dei laghi fossili

Sovere

Migliaia di anni fa, in questo luogo esisteva un profondo lago, di cui oggi possiamo ancora vedere le tracce nella valle scavata dal torrente Borlezza. Anno dopo anno, sul fondo del lago si sono depositati vari materiali (foglie, argilla, alghe, etc.), che si sono poi fossilizzati.

Nei pressi del lago viveva *Akut*.

Che animale era *Akut*?



Scopri di più sulla tua destinazione

